

Общество с ограниченной ответственностью



«Центр мониторинга и оценки земель»

УТВЕРЖДЕНО:

**Проект планировки территории и проект межевания
территории для размещения объекта
капитального строительства
«Пассажирская канатно-кресельная дорога «Запад» в секторе
Б пгт Шерегеш Таштагольского района
Кемеровской области»**

ПРОЕКТ ПЛАНИРОВКИ ТЕРРИТОРИИ

**г. Полысаево
2020 г.**

**Общество с ограниченной ответственностью
«Центр мониторинга и оценки земель»**

**Проект планировки территории и проект межевания
территории для размещения объекта
капитального строительства
«Пассажирская канатно-кресельная дорога «Запад» в секторе
Б пгт Шерегеш Таштагольского района
Кемеровской области»**

ПРОЕКТ ПЛАНИРОВКИ ТЕРРИТОРИИ

Директор

Худяков А.А.

**г. Полысаево
2020 г.**

Номер раздела	Обозначение	Содержание						№ страницы
	4.6	Ведомость пересечений границ зон планируемого размещения линейного объекта (объектов) с объектами капитального строительства, строительство которых запланировано в соответствии с ранее утвержденной документацией по планировке территории.						37
	4.7	Ведомость пересечений границ зон планируемого размещения линейного объекта (объектов) с водными объектами (в том числе с водотоками, водоемами, болотами и т.д.).						37
	4.8	Информация об объектах культурного наследия						37
	4.9	Информация о территориях, подверженных риску возникновения чрезвычайных ситуаций природного и техногенного характера						38
		Приложения						
	<i>A</i>	<i>Исходные данные</i>						
	<i>A1</i>	Копия заключения Комитета по охране объектов культурного наследия Кемеровской области № 04/1562/247 от 16.09.2019 г.						39
	<i>A2</i>	Копия заключения Департамента природных ресурсов и экологии Кемеровской области № 7349-0с от 03.10.2019 г.						40
	<i>A3</i>	Копия заключения Департамента по охране объектов животного мира Кемеровской области № 01-19/2478 от 20.09.2019 г.						42
	<i>A4</i>	Копия письма КЭНК от 03.03.2020 г. № 08-ДПОРП-32/1281 «О корректировке охранный зоны»						44
	<i>B1</i>	<i>Копия приказа Главного управления архитектуры и градостроительства Кемеровской области № 09-11-5 от 26.02.2020</i> «О подготовке документации по планировке территории для размещения объекта капитального строительства «Пассажирская канатно-кресельная дорога «Запад» в секторе Б пгт Шерегеш Таштагольского района Кемеровской области»						45
	<i>B2</i>	Копия задания на выполнение инженерных изысканий для подготовки документации по планировке территории для размещения объекта капитального строительства «Пассажирская канатно-кресельная дорога «Запад» в секторе Б пгт Шерегеш Таштагольского района Кемеровской области» (Приложение № 1 к приказу Главного управления архитектуры и градостроительства Кемеровской области от 26.02.2020 № 09-11-5)						47
	<i>B3</i>	<i>Копия приказа Главного управления архитектуры и градостроительства Кузбасса № 09-11-7 от 08.04.2020</i> «О внесении изменений в приказ главного управления архитектуры и градостроительства Кемеровской области от 26.02.2020 № 09-11-5»						50
	<i>B4</i>	Копия задания на выполнение инженерных изысканий для						52
Изм.	Кол.уч.	Лист	№ док.	Подпись	Дата	ПИТ		Лист


Инов. № подл.	
Подпись и дата	
Взам. инв. №	
Вып.	
№ док.	

Номер раздела	Обозначение	Содержание	№ страницы
		подготовки документации по планировке территории для размещения объекта капитального строительства «Пассажирская канатно-кресельная дорога «Запад» в секторе Б пгт Шерегеш Таштагольского района Кемеровской области» (Приложение № 1 к приказу Главного управления архитектуры и градостроительства Кузбасса от 08.04.2020 № 09-11-7)	
	В	Материалы и результаты изысканий , включая документы, подтверждающие соответствие лиц, выполнивших инженерные изыскания, требованиям части 2 статьи 47 Градостроительного кодекса Российской Федерации, программу и задание на проведение изысканий (<i>представлены в электронном виде на диске CD-R</i>)	
		<i>Технический отчет по результатам инженерно-геодезических изысканий для подготовки проектной и рабочей документации 1374/02-ИГДИ</i>	
		<i>Технический отчет по результатам инженерно-гидрометеорологических изысканий для подготовки проектной и рабочей документации 1374/02-ИГМИ</i>	
		<i>Технический отчет по результатам инженерно-геологических изысканий для подготовки проектной и рабочей документации 1374/02-ИГИ. Книга 1</i>	
		<i>Технический отчет по результатам инженерно-геологических изысканий для подготовки проектной и рабочей документации 1374/02-ИГИ. Книга 2</i>	
		<i>Технический отчет по результатам инженерно-экологических изысканий для подготовки проектной и рабочей документации 1374/02-ИЭИ</i>	
ИПТ			Лист
Изм.	Кол.уч.	Лист	№ док.
			Подпись
			Дата

**Раздел 1.ПРОЕКТ ПЛАНИРОВКИ ТЕРРИТОРИИ.
ГРАФИЧЕСКАЯ ЧАСТЬ.**

Инд. № подл.	Подпись и дата	Взам. инв. №	Вып.	№ док.

						ПШТ	Лист
Изм.	Кол.уч.	Лист	№ док.	Подпись	Дата		



- УСЛОВНЫЕ ОБОЗНАЧЕНИЯ:**
- - граница зоны планируемого размещения линейного объекта;
 - 1 - номера характерных точек границы зоны планируемого размещения линейного объекта;
 - зона планируемого размещения линейного объекта;
 - зона безопасности, подлежащая установлению;
 - — — - ось проектируемой пассажирской канатно-кресельной дороги.
- Зоны планируемого размещения объектов капитального строительства:**
- нижняя станция канатной дороги;
 - верхняя станция канатной дороги.

Примечание:
1. Граница территории, в отношении которой осуществляется подготовка проекта планировки совпадает с границей зоны планируемого размещения линейного объекта и зоной безопасности в соответствии с ФНП в области промышленной безопасности "Правила безопасности пассажирских канатных дорог и фуникулеров" для объекта «Пассажирская канатно-кресельная дорога «Запад» в секторе Б пгт Шереш Таштагольского района Кемеровской области».
2. На чертеже не отображены границы зоны планируемого размещения линейных объектов, подлежащих переносу (перестройке) из зон планируемого размещения линейных объектов ввиду отсутствия таких объектов в районе проектирования.

Перечень координат характерных точек границы зоны планируемого размещения линейного объекта «Пассажирская канатно-кресельная дорога «Запад» в секторе Б пгт Шереш Таштагольского района Кемеровской области»

№п/п	Координаты точки	
	X	Y
1	357782.68	2264954.38
2	357782.27	2264954.70
3	357750.96	2264978.68
4	357744.53	2264983.60
5	357671.78	2265257.33
6	357638.65	2265382.90
7	357629.42	2265416.71
8	357617.07	2265463.17
9	357615.79	2265467.99
10	357470.05	2266016.21
11	357484.39	2266020.02
12	357498.97	2266025.84
13	357531.06	2266038.64
14	357505.50	2266093.55
15	357419.68	2266053.83
16	357436.06	2266007.10
17	357450.72	2266011.08
18	357584.77	2265506.81
19	357586.05	2265501.99
20	357610.24	2265411.01
21	357618.40	2265380.31
22	357659.12	2265227.11
23	357720.78	2264995.15
24	357716.43	2264989.76
25	357703.07	2264973.24
26	357698.40	2264967.47
27	357717.69	2264931.51
28	357739.13	2264882.58
29	357752.31	2264904.67
30	357763.69	2264923.72
1	357782.68	2264954.38

Изм	№уч	Лист	№док	Подпись	Дата	Проектируемый объект «Пассажирская канатно-кресельная дорога «Запад» в секторе Б пгт Шереш Таштагольского района Кемеровской области»	Лист	Листов	Масштаб
Директор	Худиков А.А.					ПРОЕКТ ПЛАНИРОВКИ ТЕРРИТОРИИ Графическая часть	1	1	1:1000
Исполнитель	Геретьева Н.А.								
Заказчик						ЧЕРТЕЖ ГРАНИЦ ЗОН ПЛАНИРУЕМОГО РАЗМЕЩЕНИЯ ЛИНЕЙНОГО ОБЪЕКТА	ООО "Центр мониторинга и оценки земель"		
Получил									

Раздел 2. ПОЛОЖЕНИЕ О РАЗМЕЩЕНИИ ЛИНЕЙНЫХ ОБЪЕКТОВ

2.1. Наименование, основные характеристики и назначение планируемых для размещения линейных объектов

Проект планировки территории разработан для размещения линейного объекта капитального строительства – пассажирской подвесной канатной дороги (далее ППКД).

Наименование проектируемого объекта: «Пассажирская канатно-кресельная дорога «Запад» в секторе Б пгт Шерегеш Таштагольского района Кемеровской области».

Основанием для разработки документации по планировке территории является приказ Главного управления архитектуры и градостроительства Кемеровской области от 26.02.2020 № 09-11-5 «О подготовке документации по планировке территории для размещения объекта капитального строительства «Пассажирская канатно-кресельная дорога «Запад» в секторе Б пгт Шерегеш Таштагольского района Кемеровской области», а также приказ Главного управления архитектуры и градостроительства Кузбасса от 08.04.2020 № 09-11-7 «О внесении изменений в приказ главного управления архитектуры и градостроительства Кемеровской области от 26.02.2020 № 09-11-5».

Проектируемая пассажирская подвесная канатная дорога состоит из нижней и верхней станций и промежуточных опор.

Пассажирская подвесная канатная дорога (111ЛСД) по функциональному назначению и характерным признакам – линейный объект капитального строительства. Тип канатной дороги – 4-местная кресельная канатная дорога с фиксированным на канате подвижным составом.

Технические характеристики ППКД: сторона подъема – левая (по часовой стрелке); длина канатной дороги по склону – 1175,20 м; перепад высот – 243,20 м; колея – 4,8 м; расположение привода – нижняя станция; расположение натяжного устройства – верхняя станция; максимальная скорость движения – 2,6 м/с; производительность – 1500 чел/ч; сигнальный кабель проходит по опорам.

В состав инфраструктуры ППКД входят следующие сооружения:

№ док.	
Вып.	
Взам. инв. №	
Подпись и дата	
Инв. № подл.	

						П П Т	Лист
Изм.	Кол.уч.	Лист	№ док.	Подпись	Дата		

– нижняя станция ППКД, ориентировочные размеры фундамента 9х6 м, отм. посадки +709,40, ориентировочное заглубление фундамента относительно отм. посадки 3-4 м;

– верхняя станция ППКД со зданием дежурного, ориентировочные габариты фундамента 9х6м, отм. высадки +952,77, ориентировочное заглубление фундамента относительно отм. высадки 12-14 м;

– линейные опоры, ориентировочные габариты фундамента 3,5х3,5 м, глубина заложения 3-5 м. Предполагаемый тип фундамента столбчатый.

Вид строительства – новое.

Уровень ответственности: ППКД и сооружения инженерной защиты – повышенный (в соответствии с ч. 7, 8 ст. 4 Федерального закона от 30.12.2009 № 384 ФЗ и п.10.2 ч. 1 ст. 48.1 Градостроительного кодекса РФ от 29.12.2004 г.).

Идентификация сооружения в соответствии с требованиями Федерального закона от 30.12.2009 № 384–ФЗ «Технический регламент о безопасности зданий и сооружений»:

назначение: транспортировка лыжников и сноубордистов, обслуживание трасс спуска;

принадлежность к опасным и технически сложным объектам (согласно п. 10.2 части 1 статьи 48.1 Градостроительного кодекса Российской Федерации от 29.12.2004 №190-АР): класс опасности III.

наличие помещений с постоянным пребыванием людей: нет.

2.2.Перечень субъектов Российской Федерации, перечень муниципальных районов, городских округов в составе субъектов Российской Федерации, перечень поселений, населенных пунктов, внутригородских территорий городов федерального значения, на территориях, которых устанавливаются зоны планируемого размещения линейных объектов

По административному делению территория входит в состав Таштагольского района Кемеровской области. Устанавливаемая зона планируемого размещения проектируемого объекта капитального строительства «Пассажирская канатно-кресельная дорога «Запад» в секторе Б пгт Шерегеш

№ док.	
Вып.	
Взам. инв. №	
Подпись и дата	
Инв. № подл.	

						ПШТ	Лист
Изм.	Кол.уч.	Лист	№ док.	Подпись	Дата		

22	357659,12	2265227,11
23	357720,78	2264995,15
24	357716,43	2264989,76
25	357703,07	2264973,24
26	357698,40	2264967,47
27	357717,69	2264931,51
28	357739,13	2264882,58
29	357752,31	2264904,67
30	357763,69	2264923,72
1	357782,68	2264954,38

2.4. Перечень координат характерных точек границ зон планируемого размещения линейных объектов, подлежащих переносу (переустройству) из зон планируемого размещения линейных объектов

Перечень координат характерных точек границ зон планируемого размещения линейных объектов, подлежащих переносу (переустройству) из зон планируемого размещения линейных объектов, не приводится ввиду отсутствия линейных объектов, подлежащих переносу (переустройству) из зон планируемого размещения линейного объекта.

2.5. Предельные параметры разрешенного строительства объектов капитального строительства, входящих в состав линейных объектов в границах зон их планируемого размещения

Зона планируемого размещения проектируемого объекта капитального строительства располагается в границах территориальной зоны Р 7 – зона рекреационного назначения – для размещения и устройства лыжных трасс, установленной Правилами землепользования и застройки Шерегешского городского поселения Таштагольского муниципального района Кемеровской области.

Проектируемый объект капитального строительства «Пассажирская канатно-кресельная дорога «Запад» в секторе Б пгт Шерегеш Таштагольского района Кемеровской области» предназначен для перевозки пассажиров. С учетом этого пассажирская канатно-кресельная дорога относится к объектам транспорта.

Ивл. № подл.	Подпись и дата	Взам. инв. №	Вып.	№ док.	<p align="center">П П Т</p>						Лист
Изм.	Кол.уч.	Лист	№ док.	Подпись	Дата						

Правилами землепользования и застройки Шерегешского городского поселения сооружения, используемые для перевозки людей, отнесены к разрешенному виду использования – транспорт.

Предельные размеры земельных участков, в том числе их площадь, предельные параметры разрешенного строительства, реконструкции объектов капитального строительства данного вида использования не подлежат установлению.

Проектируемый объект капитального строительства расположен на землях лесного фонда Таштагольского лесничества Шалымского участкового лесничества.

Согласно п.6 ст.36 Градостроительного кодекса РФ действие градостроительного регламента, устанавливающего предельные параметры земельных участков, в том числе их площадь, предельные параметры разрешенного строительства, реконструкции объектов капитального строительства, не распространяется на земли лесного фонда.

В соответствии со ст.41 Лесного кодекса леса могут использоваться для осуществления рекреационной деятельности в целях туризма, физкультурно-оздоровительной и спортивной деятельности.

В соответствии с Правилами использования лесов для осуществления рекреационной деятельности, утвержденными Приказом Рослесхоза (Федерального агентства лесного хозяйства) от 21.02.2012 № 62 при определении размеров лесных участков, выделяемых для осуществления рекреационной деятельности, необходимо руководствоваться оптимальной рекреационной нагрузкой на лесные экосистемы при соблюдении условий минимизации ущерба лесным насаждениям и окружающей среде.

В соответствии с Распоряжением Правительства РФ № 849-р от 27.05.2013г. (в ред. от 07.10.2017г.) «Об утверждении перечня объектов, не связанных с созданием лесной инфраструктуры, для защитных лесов, эксплуатационных лесов, резервных лесов», пункт б, подпункт «б_1», в эксплуатационных и резервных лесах, за исключением особо защитных участков лесов, разрешается размещать канатные дороги.

№ док.	
Вып.	
Взам. инв. №	
Подпись и дата	
Инв. № подл.	

						ПШТ	Лист
Изм.	Кол.уч.	Лист	№ док.	Подпись	Дата		

В соответствии с пунктом 3 части 4 статьи 36 Градостроительного кодекса РФ действие градостроительных регламентов на распространяется на земельные участки, предназначенные для размещения линейных объектов.

Таким образом, предельные параметры застройки территории в границах зон планируемого размещения объекта капитального строительства «Пассажирская канатно-кресельная дорога «Запад» в секторе Б пгт Шерегеш Таштагольского района Кемеровской области» не определяются.

Согласно ст. 1 Градостроительного кодекса Российской Федерации от 29.12.2004 № 190-ФЗ красные линии – линии, которые обозначают границы территорий общего пользования. В границах зоны планируемого размещения объекта капитального строительства «Пассажирская канатно-кресельная дорога «Запад» в секторе Б пгт Шерегеш Таштагольского района Кемеровской области» не проектируются территории общего пользования, в связи с чем красные линии проектом планировки не устанавливаются, и соответственно чертеж красных линий в составе проекта не разрабатывается.

2.6.Информация о необходимости осуществления мероприятий по защите сохраняемых объектов капитального строительства (здание, строение, сооружение, объекты, строительство которых не завершено), существующих и строящихся на момент подготовки проекта планировки территории, а также объектов капитального строительства, планируемых к строительству в соответствии с ранее утвержденной документацией по планировке территории, от возможного негативного воздействия в связи с размещением линейных объектов

В границах зоны планируемого размещения проектируемого объекта капитального строительства «Пассажирская канатно-кресельная дорога «Запад» в секторе Б пгт Шерегеш Таштагольского района Кемеровской области» на момент подготовки проекта планировки территории отсутствуют подлежащие сохранению объекты капитального строительства (здание, строение, сооружение, объекты, строительство которых не завершено). Строящиеся объекты капитального строительства, а также объекты капитального строительства,

№ док.	
Вып.	
Взам. инв. №	
Подпись и дата	
Инв. № подл.	

						ПШТ	Лист
Изм.	Кол.уч.	Лист	№ док.	Подпись	Дата		

планируемые к строительству в соответствии с ранее утвержденной документацией по планировке территории, также отсутствуют.

В связи с этим мероприятия по защите сохраняемых объектов капитального строительства (зданий, строений, сооружений, объектов, строительство которых не завершено) от возможного негативного воздействия в связи с размещением проектируемого линейного объекта не требуются.

2.7. Информация о необходимости осуществления мероприятий по сохранению объектов культурного наследия от возможного негативного воздействия в связи с размещением линейных объектов

В соответствии с заключением Комитета по охране объектов культурного наследия Кемеровской области № 04/1562/247 от 16.09.2019 г. объекты культурного наследия, либо объекты, обладающие признаками объекта культурного наследия, зоны охраны объектов культурного наследия в границах проектируемого объекта отсутствуют (копия письма представлена в приложении А1).

Необходимость осуществления мероприятий по сохранению объектов культурного наследия от возможного негативного воздействия в связи с размещением линейных объектов отсутствует.

При обнаружении объекта, обладающего признаками объекта культурного и археологического наследия, в ходе проведения изыскательских, земляных, строительных, мелиоративных, хозяйственных работ необходимо незамедлительно приостановить указанные работы и в течение трех дней со дня обнаружения такого объекта направить в комитет по охране объектов культурного наследия Кемеровской области письменное заявление об обнаруженном объекте культурного наследия.

2.8. Информация о необходимости осуществления мероприятий по охране окружающей среды

В границах зоны планируемого размещения проектируемого объекта капитального строительства «Пассажирская канатно-кресельная дорога «Запад» в

№ док.	
Вып.	
Взам. инв. №	
Подпись и дата	
Инв. № подл.	

						П П Т	Лист
Изм.	Кол.уч.	Лист	№ док.	Подпись	Дата		

секторе Б пгт Шерегеш Таштагольского района Кемеровской области» отсутствуют особо охраняемые природные территории федерального, регионального или местного значения (копии писем Министерства природных ресурсов и экологии РФ от 31.05.2018 г., ГКУ КО «Дирекция особо охраняемых природных территорий Кемеровской области» № 01/268 от 19.09.2019 г. и администрации Таштагольского района № 801-19 от 29.10.2019 г. представлены в составе технического отчета по результатам инженерно-экологических изысканий для подготовки проектной и рабочей документации. Том 4).

В границах территории планируемого размещения проектируемого объекта капитального строительства «Пассажирская канатно-кресельная дорога «Запад» в секторе Б пгт Шерегеш Таштагольского района Кемеровской области» пути миграции объектов животного мира отсутствуют (копия письма Департамента по охране объектов животного мира Кемеровской области № 01-19/2478 от 20.09.2019 г. представлена в приложении А3).

Поверхностные водотоки и водоемы на площадке проектируемого объекта отсутствуют.

В границах зоны планируемого размещения проектируемого объекта капитального строительства «Пассажирская канатно-кресельная дорога «Запад» в секторе Б пгт Шерегеш Таштагольского района Кемеровской области» отсутствуют источники водоснабжения и зоны санитарной охраны I, II, III пояса (Письмо Администрации Таштагольского муниципального района от 29.10.2019 № 801-19, приложение Ц Технического отчета по результатам инженерно-экологических изысканий).

Согласно ответу Департамента природных ресурсов и экологии Кемеровской области проектируемый участок попадает в ареал распространения некоторых видов флоры и фауны, занесенных в Красную книгу Кемеровской области (копия письма Департамента природных ресурсов и экологии Кемеровской области от 03.10.2019 г. № 7349-ос в приложении А2).

Согласно материалам изысканий в пределах участка проектирования горнолыжной трассы и канатной дороги на горе Мустаг обнаружен один вид высших сосудистых растений, внесенный в Красную книгу Российской Федерации (2008) и Красную книгу Кемеровской области (2012) - Кандык

№ док.	
Вып.	
Взам. инв. №	
Подпись и дата	
Инв. № подл.	

						П П Т	Лист
Изм.	Кол.уч.	Лист	№ док.	Подпись	Дата		

сибирский – *Erythronium sibiricum* (Fisch. et C.A. Mey.) Kryl реликт Алтае-Саянской горной области.

Данный вид находится под государственной защитой в силу ограниченного ареала в пределах только Южной Сибири. Поэтому нарушение местообитаний данного вида является угрозой для его численности в определенных районах Кемеровской области.

Редкие и исчезающие позвоночные и беспозвоночные животные, занесенные в Красные книги разного ранга, на территории проектирования не обнаружены.

В соответствии с письмом Администрации Таштагольского муниципального района от 25.03.2020 № 88-2020 (*Приложение Ц к Техническому отчету по результатам инженерно-экологических изысканий*) в границах проведения изысканий для проектирования объекта «Пассажирская канатно-кресельная дорога «Запад» в секторе Б пгт Шерегеш Таштагольского района Кемеровской области» отсутствуют:

- зоны санитарной охраны лечебно-оздоровительных местностей и курортов регионального и местного значения;
- ценные сельскохозяйственные угодия;
- лесопарковые зеленые пояса и леса с защитным статусом;
- территории и/или акватории водно-болотных угодий и ключевых орнитологических территории;

В период эксплуатации объекта ухудшения качества природной среды не ожидается. Основное негативное воздействие будет связано со строительством, которое характеризуется временным периодом и локальным масштабом распространения.

Для уменьшения негативного влияния на окружающую среду необходимо при разработке проектной документации предусмотреть следующие мероприятия:

- по охране объектов животного и растительного мира :
 - а) предусмотреть мероприятия по охране видов объектов животного и растительного мира, занесенных в Красную книгу Кемеровской области, а в случае невозможности сохранения объектов животного и растительного мира, занесенных в Красную книгу Кемеровской области, предусмотреть

№ док.	
Вып.	
Взам. инв. №	
Подпись и дата	
Инв. № подл.	

						ПШТ	Лист
Изм.	Кол.уч.	Лист	№ док.	Подпись	Дата		

- б) организацию площадок, оборудованных твердым покрытием, для складирования строительных материалов;
- в) использование только исправной строительной техники, в обязательном порядке прошедшей профилактический осмотр;
- г) в случае возникновения аварийной ситуации оперативные действия по ее ликвидации, сбор проливов токсичных жидкостей или нефтепродуктов с помощью чистого песка с последующим вывозом и размещением отходов на полигоне;

• по сбору, использованию, обезвреживанию, транспортировке и размещению опасных отходов запроектировать мероприятия предусматривающие отдельный сбор и временное хранение отходов на специально оборудованных площадках в пределах строящегося объекта с последующим постоянным размещением не утилизируемых отходов на полигоне либо повторным использованием, переработкой или обеззараживанием;

• по защите от акустического воздействия запроектировать мероприятия предусматривающие проведение строительных работ в дневное время, непрерывное время работы техники с высоким уровнем шума (бульдозер, экскаватор и т.п.), в течение часа не превышающее 10-15 минут.

2.9. Информация о необходимости осуществления мероприятий по защите территории от чрезвычайных ситуаций природного и техногенного характера, в том числе по обеспечению пожарной безопасности и гражданской обороне

Планирование и осуществление мероприятий по защите населения и территорий необходимо проводить в соответствии с основными принципами защиты населения и территорий от чрезвычайных ситуаций, прописанными в Федеральном законе от 21.12.1994 N 68-ФЗ «О защите населения и территорий от чрезвычайных ситуаций природного и техногенного характера».

Чрезвычайная ситуация (ЧС) – обстановка на определенной территории, сложившаяся в результате аварии, опасного природного явления, катастрофы, стихийного или иного бедствия, которые могут повлечь или повлекли за собой человеческие жертвы, ущерб здоровью людей или окружающей природной среде,

№ док.	
Вып.	
Взам. инв. №	
Подпись и дата	
Инв. № подл.	

						П П Т	Лист
Изм.	Кол.уч.	Лист	№ док.	Подпись	Дата		

работников, а также участников массовых мероприятий, проводимых ими в лесах, о соблюдении требований настоящих правил, а также о способах тушения лесных пожаров.

В соответствии с постановлением Правительства Российской Федерации от 30.06.2007 г. № 417 юридические лица и граждане, осуществляющие использование лесов, обязаны:

а) хранить горюче-смазочные материалы в закрытой таре, производить в период пожароопасного сезона очистку мест их хранения от растительного покрова, древесного мусора, других горючих материалов и отделение противопожарной минерализованной полосой шириной не менее 1 м.;

б) соблюдать нормы наличия средств предупреждения и тушения лесных пожаров при использовании лесов, утверждаемые Министерством природных ресурсов и экологии Российской Федерации, а также содержать средства предупреждения и тушения лесных пожаров в период пожароопасного сезона в готовности, обеспечивающей возможность их немедленного использования;

в) в случае обнаружения лесного пожара на соответствующем лесном участке немедленно сообщить об этом в специализированную диспетчерскую службу и принять все возможные меры по недопущению распространения лесного пожара.

При проведении комплекса противопожарных мероприятий необходимо учесть, что горимость лесов значительно повышается в весенне-летний период с образованием сухого напочвенного покрова, особенно в засушливые годы.

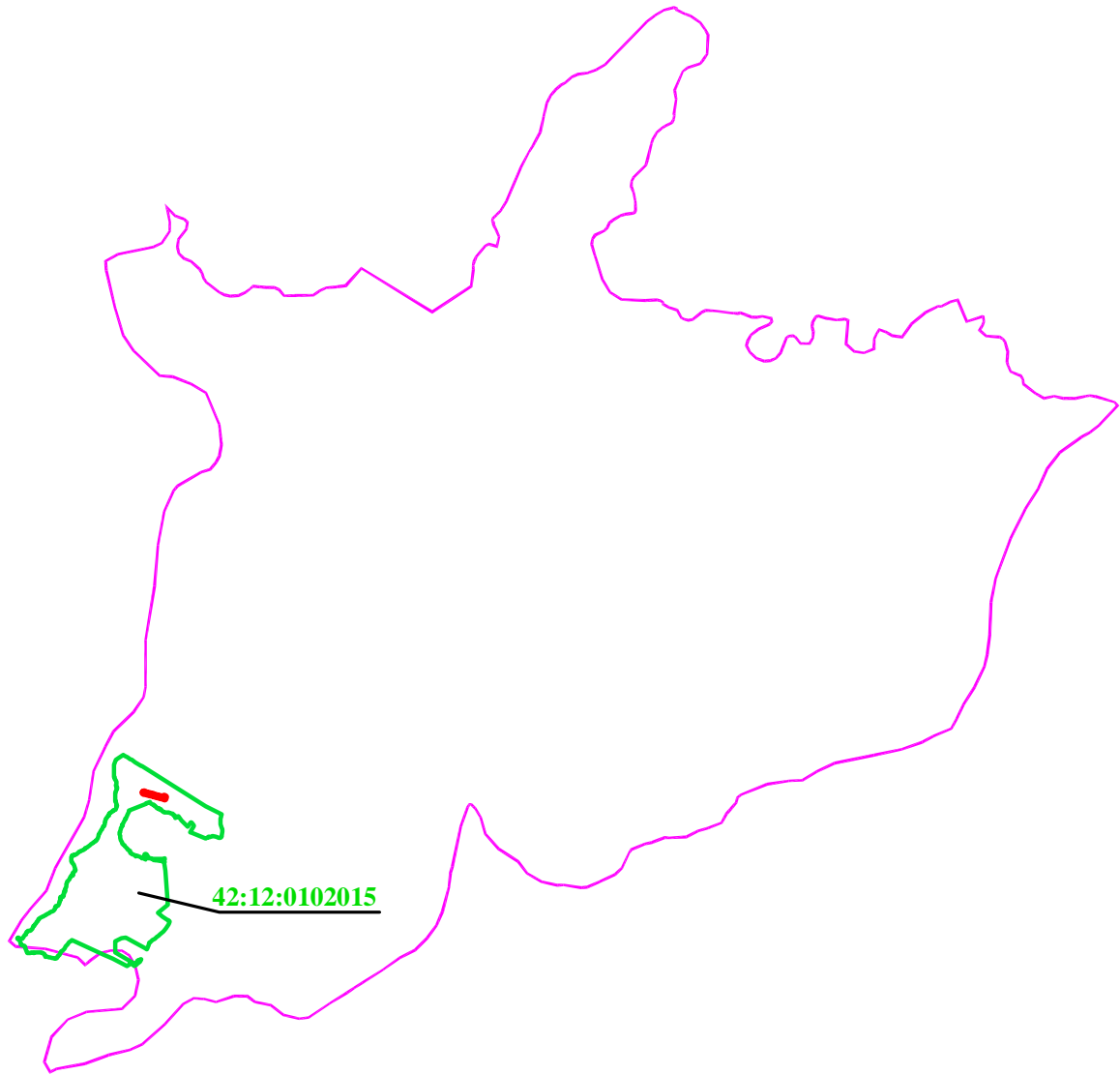
Гражданская оборона – система мероприятий по подготовке к защите и по защите населения, материальных и культурных ценностей на территории Российской Федерации от опасностей, возникших при проведении военных действий или вследствие этих действий.

Решения по инженерно-техническим мероприятиям гражданской обороны должны быть предусмотрены с учетом размещения производственных сил и расселения населения, группы по ГО территории и категории по ГО проектируемого объекта, в соответствии с СП 165.1325800.2014 «Инженерно-технические мероприятия по гражданской обороне».

№ док.	
Вып.	
Взам. инв. №	
Подпись и дата	
Инв. № подл.	

						ПНТ	Лист
Изм.	Кол.уч.	Лист	№ док.	Подпись	Дата		

СХЕМА РАСПОЛОЖЕНИЯ ЭЛЕМЕНТОВ ПЛАНИРОВОЧНОЙ СТРУКТУРЫ



Примечание:


1. Граница территории, в отношении которой осуществляется подготовка схемы расположения элементов планировочной структуры совпадает с границей зоны планируемого размещения линейного объекта и зоной безопасности в соответствии с ФНП в области промышленной безопасности "Правила безопасности пассажирских канатных дорог и фуникулеров" для объекта «Пассажирская канатно-кресельная дорога «Запад» в секторе Б пгт Шерегеш Таштагольского района Кемеровской области».
2. На схеме не отображены границы зон планируемого размещения линейных объектов, подлежащих переносу (переустройству) из зон планируемого размещения линейных объектов ввиду отсутствия таких объектов в районе проектирования.

УСЛОВНЫЕ ОБОЗНАЧЕНИЯ:

- граница зоны планируемого размещения линейного объекта;
- граница Шерегешского городского поселения;
- граница существующего элемента планировочной структуры (граница кадастрового квартала);
- 42:12:0102015 - обозначение существующего элемента планировочной структуры (номер кадастрового квартала).

Изм	Нуч	Лист	Ндок	Подпись	Дата	Проектируемый объект «Пассажирская канатно-кресельная дорога «Запад» в секторе Б пгт Шерегеш Таштагольского района Кемеровской области»		
						МАТЕРИАЛЫ ПО ОБОСНОВАНИЮ ПРОЕКТА ПЛАНИРОВКИ ТЕРРИТОРИИ Графическая часть		
Директор		Худяков А.А.				Лист 1	Листов 1	Масштаб 1:400000
Исполнитель		Герентьева Н.А.						
Заказчик						ООО "Центр мониторинга и оценки земель"		
Получил								

СХЕМА ИСПОЛЬЗОВАНИЯ ТЕРРИТОРИИ В ПЕРИОД ПОДГОТОВКИ
ПРОЕКТА ПЛАНИРОВКИ ТЕРРИТОРИИ



УСЛОВНЫЕ ОБОЗНАЧЕНИЯ:


- граница зоны планируемого размещения линейного объекта;
- границы существующих земельных участков, учтенных в Едином государственном реестре недвижимости;
- зона планируемого размещения линейного объекта;
- 1 - номера характерных точек границ существующих земельных участков;
- 42:12:0102015:578 - обозначение земельного участка согласно сведениям ЕГРН.

Примечание:
 1. Граница территории, в отношении которой осуществляется подготовка проекта планировки совпадает с границей зоны планируемого размещения линейного объекта и зоной безопасности в соответствии с ФНП в области промышленной безопасности "Правила безопасности пассажирских канатных дорог и фуникулеров" для объекта «Пассажирская канатно-кресельная дорога «Запад» в секторе Б пгт Шеретеш Таштагольского района Кемеровской области».
 2. На схеме не отображены границы зоны планируемого размещения линейных объектов, подлежащих переносу (перестройству) из зон планируемого размещения линейных объектов ввиду отсутствия таких объектов в районе проектирования.
 3. Планируемая территория для размещения линейного объекта «Пассажирская канатно-кресельная дорога «Запад» в секторе Б пгт Шеретеш Таштагольского района Кемеровской области» относится к категории земель лесного фонда.
 4. Земельные участки необходимые для государственных и муниципальных нужд не планируются к изъятию.
 5. На схеме не отображены контуры существующих сохраняемых объектов капитального строительства, а также подлежащих сносу и (или) демонтажу и не подлежащих переносу (перестройству) линейных объектов ввиду отсутствия таких объектов в районе проектирования.
 6. На схеме не отображены границы зон планируемого размещения объектов капитального строительства, установленные ранее утвержденной документацией по планировке территории ввиду отсутствия таких зон в районе проектирования.

№ п/п	Кадастровый номер земельного участка	Форма собственности
1	42:12:0102015:578	государственная федеральная (Российская Федерация)
2	42:12:0102015:1460	государственная федеральная (Российская Федерация)
3	42:12:0102010:1457	государственная федеральная (Российская Федерация)
4	42:12:0102010:1479	государственная федеральная (Российская Федерация)

Изм	Нуч	Лист	Ндоп	Подпись	Дата	Проектируемый объект «Пассажирская канатно-кресельная дорога «Запад» в секторе Б пгт Шеретеш Таштагольского района Кемеровской области»	Лист	Листов	Масштаб
						МАТЕРИАЛЫ ПО ОБОСНОВАНИЮ ПРОЕКТА ПЛАНИРОВКИ ТЕРРИТОРИИ Графическая часть	1	1	1:1000
						СХЕМА ИСПОЛЬЗОВАНИЯ ТЕРРИТОРИИ В ПЕРИОД ПОДГОТОВКИ ПРОЕКТА ПЛАНИРОВКИ ТЕРРИТОРИИ			ООО "Центр мониторинга и оценки земель"

СХЕМА ГРАНИЦ ЗОН С ОСОБИМИ УСЛОВИЯМИ
ИСПОЛЬЗОВАНИЯ ТЕРРИТОРИИ



Примечание:

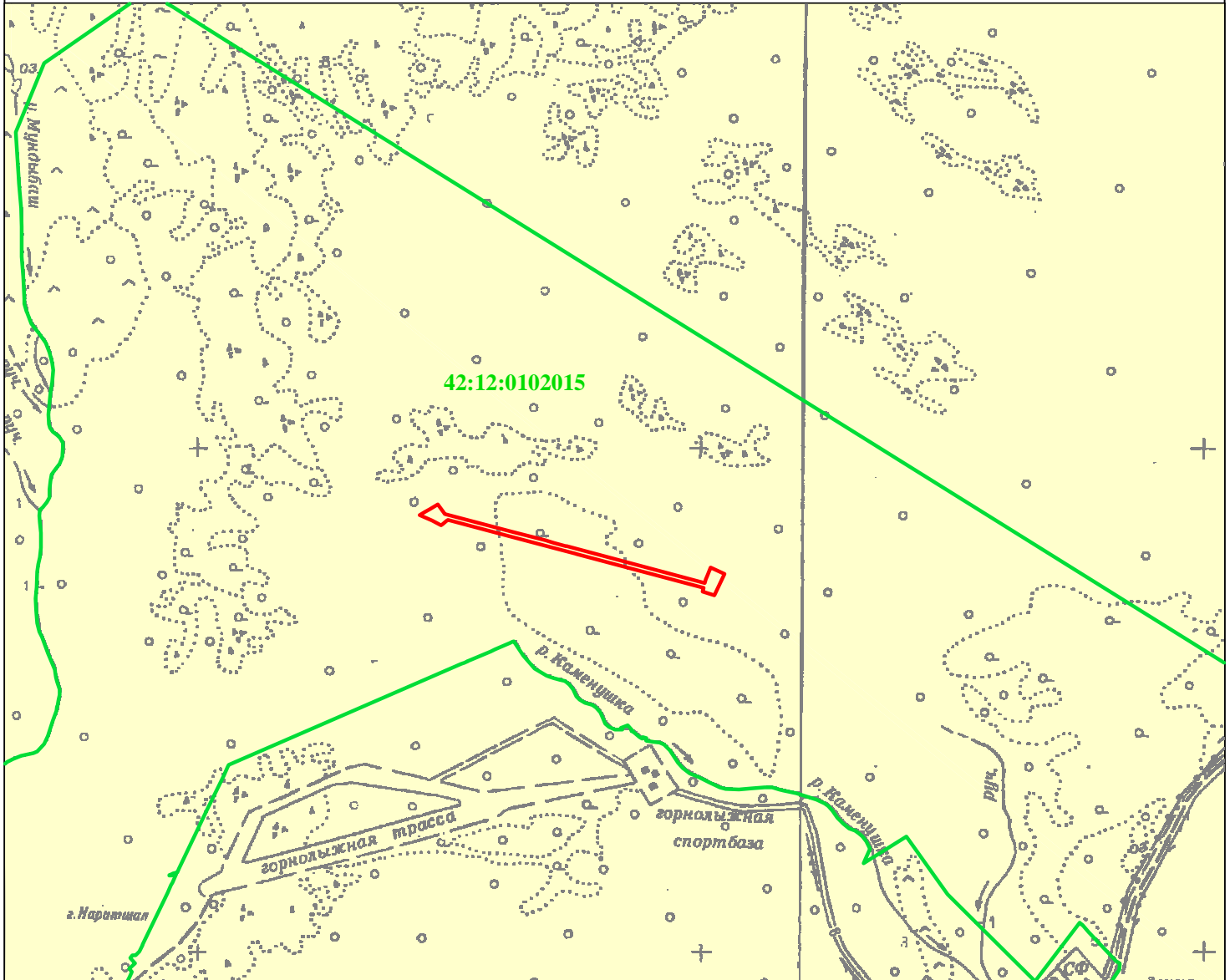
1. Граница территории, в отношении которой осуществляется подготовка проекта планировки совпадает с границей зоны планируемого размещения линейного объекта и зоной безопасности в соответствии с ФНП в области промышленной безопасности "Правила безопасности пассажирских канатных дорог и фуникулеров" для объекта «Пассажирская канатно-кресельная дорога «Запад» в секторе Б итг Шереши Таштагольского района Кемеровской области».
2. На схеме не отображены границы зоны планируемого размещения линейных объектов, подлежащих переносу (перустройству) из зон планируемого размещения линейных объектов ввиду отсутствия таких объектов в районе проектирования.
3. На схеме не отображены утвержденные в установленном порядке границы зон с особыми условиями использования территорий:
 - границы зон существующих охраняемых и режимных объектов;
 - границы зон санитарной охраны источников водоснабжения;
 - границы прибрежных защитных полос;
 - границы водоохранных зон;
 - границы зон охраны объектов культурного наследия;
 - границы зон затопления, подтопления;
 - границы санитарно-защитных зон существующих промышленных объектов и производств (или) их комплексов;
 - границы площадей залегания полезных ископаемых;
 - границы охранных зон стационарных пунктов наблюдений за состоянием окружающей среды, ее загрязнением;
 - границы придорожной полосы автомобильной дороги;
 - границы приаэродромной территории;
 - границы охранных зон железных дорог;
 - границы санитарных разрывов, установленных от существующих железнодорожных линий и автодорог, а также объектов энергетики ввиду их отсутствия (технический отчет по результатам инженерно-гидрометеорологических изысканий 1374/02-ИГМИ, том 2 и технический отчет по результатам инженерно-экологических изысканий 1374/02-ИЭИ, том 4).
4. Сведения о местоположении зоны с особыми условиями использования территории (Охранная зона Сооружения трансформаторных подстанций 35/6/0,4кВ, по улицам, в составе: КТП-730) (местоположение внесено в ЕГРН ошибочно. Сооружение КТП-730 в границах данной зоны отсутствует (письмо ООО "КСЭК" от 03.03.2020 г. № 08-ДПОРП-32/1281).

УСЛОВНЫЕ ОБОЗНАЧЕНИЯ:

- граница зоны планируемого размещения линейного объекта;
- зона планируемого размещения линейного объекта, зона безопасности, подлежащая установлению;
- утвержденная в установленном порядке граница зоны с особыми условиями использования территории (Охранная зона Сооружения трансформаторных подстанций 35/6/0,4кВ, по улицам, в составе: КТП-730) (местоположение внесено в ЕГРН ошибочно);
- 42.12.2.495 - кадастровый номер зоны с особыми условиями использования территории.

Изм	Нуч	Лист	Ндок	Подпись	Дата	Проектируемый объект «Пассажирская канатно-кресельная дорога «Запад» в секторе Б итг Шереши Таштагольского района Кемеровской области»	Лист	Листов	Масштаб
Директор	Худяков А.А.					МАТЕРИАЛЫ ПО ОСНОВАНИЮ ПРОЕКТА ПЛАНИРОВКИ ТЕРРИТОРИИ Графическая часть	1	1	1:1000
Исполнитель	Гертьева Н.А.								
Заказчик						СХЕМА ГРАНИЦ ЗОН С ОСОБИМИ УСЛОВИЯМИ ИСПОЛЬЗОВАНИЯ ТЕРРИТОРИИ			
Получил									ООО "Центр мониторинга и оценки земель"

СХЕМА ГРАНИЦ ТЕРРИТОРИЙ, ПОДВЕРЖЕННЫХ РИСКУ ВОЗНИКНОВЕНИЯ ЧРЕЗВЫЧАЙНЫХ СИТУАЦИЙ ПРИРОДНОГО И ТЕХНОГЕННОГО ХАРАКТЕРА




Примечание:

1. Граница территории, в отношении которой осуществляется подготовка схемы расположения элементов планировочной структуры совпадает с границей зоны планируемого размещения линейного объекта и зоной безопасности в соответствии с ФНП в области промышленной безопасности "Правила безопасности пассажирских канатных дорог и фуникулеров" для объекта «Пассажирская канатно-кресельная дорога «Запад» в секторе Б пгт Шерегеш Таштагольского района Кемеровской области».
2. На схеме не отображены границы зон планируемого размещения линейных объектов, подлежащих переносу (переустройству) из зон планируемого размещения линейных объектов ввиду отсутствия таких объектов в районе проектирования.

УСЛОВНЫЕ ОБОЗНАЧЕНИЯ:

- граница зоны планируемого размещения линейного объекта;
 - территория, подверженная риску возникновения ЧС природного характера (сейсмичность района 7 баллов) (технический отчет по результатам инженерно-экологических изысканий 1374/02-ИЭИ, том 4)
 - граница существующего элемента планировочной структуры (граница кадастрового квартала);
- 42:12:0102015 - обозначение существующего элемента планировочной структуры (номер кадастрового квартала).

Изм	Нуч	Лист	Ндок	Подпись	Дата	Проектируемый объект «Пассажирская канатно-кресельная дорога «Запад» в секторе Б пгт Шерегеш Таштагольского района Кемеровской области»		
Директор Худяков А.А. Исполнитель Терентьева Н.А.						МАТЕРИАЛЫ ПО ОБОСНОВАНИЮ ПРОЕКТА ПЛАНИРОВКИ ТЕРРИТОРИИ Графическая часть		
						Лист	Листов	Масштаб
						1	1	1:25000
Заказчик						СХЕМА ГРАНИЦ ТЕРРИТОРИЙ, ПОДВЕРЖЕННЫХ РИСКУ ВОЗНИКНОВЕНИЯ ЧРЕЗВЫЧАЙНЫХ СИТУАЦИЙ ПРИРОДНОГО И ТЕХНОГЕННОГО ХАРАКТЕРА		
Получил						ООО "Центр мониторинга и оценки земель"		



- УСЛОВНЫЕ ОБОЗНАЧЕНИЯ:**
- - граница зоны планируемого размещения линейного объекта;
 - + - - - ось планируемого линейного объекта с нанесенным пикетажем;
 - ▨ - зона планируемого размещения линейного объекта.
 - нижняя станция канатной дороги;
 - верхняя станция канатной дороги.

Примечание:
 1. Граница территории, в отношении которой осуществляется подготовка проекта планировки совпадает с границей зоны планируемого размещения линейного объекта и зоной безопасности в соответствии с ФНП в области промышленной безопасности "Правила безопасности пассажирских канатных дорог и фуникулеров" для объекта «Пассажирская канатно-кресельная дорога «Запад» в секторе Б пгт Шерегеш Таштагольского района Кемеровской области».

Изм	Нуч	Лист	№ док	Подпись	Дата	Проектируемый объект «Пассажирская канатно-кресельная дорога «Запад» в секторе Б пгт Шерегеш Таштагольского района Кемеровской области»	Лист	Листов	Масштаб
						МАТЕРИАЛЫ ПО ОБОСНОВАНИЮ ПРОЕКТА ПЛАНИРОВКИ ТЕРРИТОРИИ Графическая часть	1	1	1:1000
Директор	Худяков А.А.								
Исполнитель	Гертьева Н.А.					СХЕМА КОНСТРУКТИВНЫХ И ПЛАНИРОВОЧНЫХ РЕШЕНИЙ			ООО "Центр мониторинга и оценки земель"
Заказчик									
Получил									

Раздел 4. МАТЕРИАЛЫ ПО ОБОСНОВАНИЮ ПРОЕКТА ПЛАНИРОВКИ ТЕРРИТОРИИ. ПОЯСНИТЕЛЬНАЯ ЗАПИСКА.

4.1. Описание природно-климатических условий территории, в отношении которой разрабатывается проект планировки территории

Основную часть Горной Шории, которая является южной оконечностью Кузнецкого Алатау, образуют низкие и средневысотные сглаженные горы в виде массивов различной протяжённости.

Район работ расположен в центральной части Горной Шории на юго-восточном склоне горы Мустаг в пяти километрах северо-западнее поселка Шерегеш.

Гора Мустаг протянулась с юго-запада на северо-восток на 9 километров. Максимальная высота одной из вершин – 1570 метров над уровнем моря. В верхней части горы склоны достаточно крутые, крутизна достигает до 40°. В средней и нижней части склоны выположены, крутизна составляет 6-20°. До 1300 метров они заняты хвойным лесом, а выше произрастает карликовая растительность. На скалах много мха и лишайников. Вершина горы плоская и часто здесь попадаются верховые болота. Около вершин снег сохраняется до августа, а иногда и совсем не тает. На склонах множество брусничных и черничных ягодников.

В геоморфологическом отношении участок расположен на коренном склоне. Уклон поверхности на юго-восток. Отметки изменяются в пределах 703,74-949, 90 м.абс.

Площадка верхней станции расположена в 20-ти метрах юго-восточнее нижней посадочной станции канатной дороги «Мустаг» и в 80-ти метрах северо-западнее верхней станции канатной дороги «Булочка».

Территория вдоль проектируемой канатной дороги вырублена и частично спланирована.

Территория, прилегающая к исследуемой площади, покрыта смешанным лесом. Древесная растительность представлена преимущественно пихтой, березой, осиной, сосной, кедром. Значительное развитие получил подлесок – черемуха, рябина, смородина, малина и др. кустарники. Из растительности встречается черника, черемша, кандыки и др.

Изм. № подл.	
Подпись и дата	
Взам. инв. №	
Вып.	
№ док.	

						ПНТ	Лист
Изм.	Кол.уч.	Лист	№ док.	Подпись	Дата		

Нижняя часть исследуемого участка более пологая и покрыта травянистой растительностью.

По биоклиматическим особенностям, ландшафт района изысканий представлен черневой тайгой среднегорий с элементами высокогорья.

По результатам проведенных исследований, общей особенностью почвенного покрова участка изысканий является распространенность слаборазвитых, щебнистых почв. Зачаточный почвенный профиль содержит мало мелкозема, много камня и щебня. Почвообразовательный процесс ослаблен.

При рекогносцировочном обследовании участка проектируемой трассы оползневых процессов, а также обвалов и осыпей не выявлено.

Географическое положение рассматриваемой территории определяет его климатические особенности.

Согласно СП 131.13330.2012 площадка изысканий входит в климатический район IV. Климат района резко континентальный.

Барьером на пути воздушных масс, двигающихся с запада, служит Уральский хребет, с востока – Восточно-Сибирская возвышенность. Основными климатическими факторами в исследуемом районе являются активный циклогенез воздушных масс средних широт и сменяющие их антициклональные вторжения холодного полярного воздуха.

Для определения основных климатических характеристик использованы данные наблюдений гидрометеостанции г. Таштагол.

По многолетним данным средняя годовая температура составляет +0,5°C. Самый жаркий месяц – июль, абсолютный максимум температуры +38,1°C. Самый холодный месяц – декабрь, абсолютный минимум минус 47,5°C (таблица 1).

Таблица 1 – Средняя многолетняя температура воздуха по месяцам М-ПТаштагол

Месяц	I	II	III	IV	V	VI	VII	VIII	IX	X	XI	XII
Температура, °C	-18,2	-15,2	-7,2	1,7	9,4	15,6	18,0	15,4	8,9	1,4	-8,5	-15,9

Осадки на рассматриваемой территории в зависимости от сезона выпадают в виде снега, дождя или имеют смешанный характер. Наибольшее количество осадков выпадает в летний период (таблица 2).

№ док.	
Вып.	
Взам. инв. №	
Подпись и дата	
Инв. № подл.	

Изм.	Кол.уч.	Лист	№ док.	Подпись	Дата
------	---------	------	--------	---------	------

В границы зоны планируемого размещения проектируемого объекта включены площадки:

- площадка посадки на нижней станции;
- площадка высадки на верхней станции.

При определении границы зоны планируемого размещения проектируемого линейного объекта учтены границы ранее сформированных земельных участков, сведения о которых имеются в Едином государственном реестре недвижимости (ЕГРН): 42:12:0102015:1457, 42:12:0102015:1460, 42:12:0102015:1479, 42:12:0102015:578.

С учетом габаритов, безопасных расстояний, а также границ существующих земельных участков определена граница зоны планируемого размещения проектируемого объекта: «Пассажирская канатно-кресельная дорога «Запад» в секторе Б пгт Шерегеш Таштагольского района Кемеровской области». Площадь данной зоны составит 3,14 га.

Зона безопасности для проектируемого линейного объекта определяется согласно Федеральным нормам и правилам в области промышленной безопасности «Правил безопасности пассажирских канатных дорог и фуникулеров», утвержденным Приказом Федеральной службы по экологическому, технологическому и атомному надзору от 06.02.2014 г. № 42, и соответствует зоне планируемого размещения объекта «Пассажирская канатно-кресельная дорога «Запад» в секторе Б пгт Шерегеш Таштагольского района Кемеровской области».

В соответствии Правилами использования лесов для осуществления рекреационной деятельности, утвержденными Приказом Рослесхоза (Федерального агентства лесного хозяйства) от 21.02.2012 № 62 при определении размеров лесных участков, выделяемых для осуществления рекреационной деятельности, необходимо руководствоваться оптимальной рекреационной нагрузкой на лесные экосистемы при соблюдении условий минимизации ущерба лесным насаждениям и окружающей среде.

№ док.	
Вып.	
Взам. инв. №	
Подпись и дата	
Инв. № подл.	

						П П Т	Лист
Изм.	Кол.уч.	Лист	№ док.	Подпись	Дата		

Правилам землепользования и застройки Шерегешского городского поселения, утвержденным постановлением Правительства Кемеровской области – Кузбасса от 29.10.2019 г. № 627, располагается в границах следующей территориальной зоны, установленной на карте градостроительного зонирования:

Р 7	Зона рекреационного назначения – для размещения и устройства лыжных трасс
-----	---

Объекты капитального строительства, входящие в состав проектируемого линейного объекта «Пассажирская канатно-кресельная дорога «Запад» в секторе Б пгт Шерегеш Таштагольского района Кемеровской области», предназначены для перевозки пассажиров. С учетом этого пассажирская подвесная канатная дорога в секторе «Б» пгт. Шерегеш относится к объектам транспорта.

Для территориальной зоны Р 7 Правилами землепользования и застройки Шерегешского городского поселения (*утверждены постановлением Правительства Кемеровской области – Кузбасса от 29 октября 2019 г. № 627*) в качестве основного вида использования установлен – транспорт.

Предельные размеры земельных участков, в том числе их площадь, предельные параметры разрешенного строительства, реконструкции объектов капитального строительства для данного вида использования не подлежат установлению.

Кроме того, на земельные участки, предназначенные для размещения линейных объектов, действие градостроительного регламента не распространяется.

Проектируемый объект капитального строительства расположен на землях лесного фонда Таштагольского лесничества Шалымского участкового лесничества.

Согласно п.6 ст.36 Градостроительного кодекса РФ действие градостроительного регламента, устанавливающего предельные параметры земельных участков, в том числе их площадь, предельные параметры разрешенного строительства, реконструкции объектов капитального строительства, не распространяется на земли лесного фонда.

№ док.	
Вып.	
Взам. инв. №	
Подпись и дата	
Инв. № подл.	

							ПШТ	Лист
Изм.	Кол.уч.	Лист	№ док.	Подпись	Дата			

4.6.Ведомость пересечений границ зон планируемого размещения линейного объекта (объектов) с объектами капитального строительства, строительство которых запланировано в соответствии с ранее утвержденной документацией по планировке территории.

В границах проектируемой территории отсутствуют объекты капитального строительства, строительство которых запланировано в соответствии с ранее утвержденной документацией по планировке территории, в связи с чем ведомость пересечения проектируемого объекта «Пассажирская канатно-кресельная дорога «Запад» в секторе Б пгт Шерегеш Таштагольского района Кемеровской области» с объектами, на которые существует утвержденная документация по планировке территории, не составлялась.

4.7.Ведомость пересечений границ зон планируемого размещения линейного объекта (объектов) с водными объектами (в том числе с водотоками, водоемами, болотами и т.д.).

Ведомость пересечений границ зон планируемого размещения проектируемого объекта капитального строительства «Пассажирская канатно-кресельная дорога «Запад» в секторе Б пгт Шерегеш Таштагольского района Кемеровской области» с водными объектами (в том числе с водотоками, водоемами, болотами и т.д.) не составлялась ввиду их отсутствия.

4.8.Информация об объектах культурного наследия

В соответствии с заключением Комитета по охране объектов культурного наследия Кемеровской области № 04/1562/247 от 16.09.2019 г. объекты культурного наследия, либо объекты, обладающие признаками объекта культурного наследия, зоны охраны объектов культурного наследия в границах проектируемого объекта отсутствуют (*копия письма в приложении А1.*)

Схема границ территорий объектов культурного наследия не разрабатывалась ввиду их отсутствия.

№ док.	
Вып.	
Взам. инв. №	
Подпись и дата	
Инв. № подл.	

							П П Т	Лист
Изм.	Кол.уч.	Лист	№ док.	Подпись	Дата			

4.9. Информация о территориях, подверженных риску возникновения чрезвычайных ситуаций природного и техногенного характера

При проектировании сооружения следует учитывать наличие опасных природных процессов на территории проектируемого строительства, в т.ч. возможность землетрясений. Сейсмичность района 7 баллов по карте В ОСР-2015. Категория опасности землетрясений по СП 115.13330.2016 оценивается, как опасная.

Согласно материалам изысканий в границах зоны планируемого размещения проектируемого линейного объекта «Пассажирская канатно-кресельная дорога «Запад» в секторе Б пгт Шерегеш Таштагольского района Кемеровской области» другие территории, подверженные риску возникновения чрезвычайных ситуаций природного и техногенного характера (пожар, взрыв, химическое, радиоактивное заражение, затопление, подтопление, оползень, карсты, эрозия и т.д.) отсутствуют.

На прилегающей территории в радиусе 1000 м скотомогильники (биотермические ямы) и сибиреязвенные захоронения отсутствуют (*Письмо Управления ветеринарии Кемеровской области от 11.10.2019 г. № 01-12/1900 представлено в приложении Ф к Техническому отчету по результатам инженерно-экологических изысканий*).

Радиационных аномалий на территории не обнаружено.

Изм.	Кол.уч.	Лист	№ док.	Подпись	Дата	Интв. № подл.	Подпись и дата	Взам. инв. №	Вып.	№ док.	Лист						
												ПНТ					



**КОМИТЕТ ПО ОХРАНЕ
ОБЪЕКТОВ КУЛЬТУРНОГО НАСЛЕДИЯ
КЕМЕРОВСКОЙ ОБЛАСТИ**

Советский пр., д.60, г. Кемерово, 650064
Тел. 8(3842)36-69-47, факс 8(3842)36-69-47
http://okn-kuzbass.ru ; e-mail: okn-kuzbass@ako.ru

ОКПО 03812632, ОГРН 1164205071326
ИНН/КПП 4205331804/420501001

16.09.2019 № 04/1562/247

На № 40/932 от 12.09.2019

Директору
ООО «ЮжКузбассТИСИЗ»

Д.П. Кисельникову

После рассмотрения представленного комплекта документации, изучения архивных материалов установлено, что на участке реализации проектных решений по титулу: «Пассажирская канатно-кресельная дорога «ЗАПАД» в секторе Б пгт. Шерегеш Таштагольского района Кемеровской области», отсутствуют объекты культурного наследия, включенные в Единый государственный реестр объектов культурного наследия (памятников истории и культуры) народов Российской Федерации, выявленные объекты культурного наследия и объекты, обладающие признаками объекта культурного наследия (в том числе археологического).

Испрашиваемый земельный участок расположен вне зон охраны объектов культурного наследия и вне защитных зон объектов культурного наследия.

Информируем Вас, что в соответствии со статьей 36 Федерального закона 25.06.2002 № 73-ФЗ «Об объектах культурного наследия (памятниках истории и культуры) народов Российской Федерации» в случае обнаружения в ходе проведения изыскательских, проектных, земляных, строительных, мелиоративных, хозяйственных работ объекта, обладающего признаками объекта культурного наследия, в том числе объекта археологического наследия, необходимо незамедлительно приостановить указанные работы и в течение трех дней со дня обнаружения такого объекта направить в комитет по охране объектов культурного наследия Кемеровской области письменное заявление об обнаруженном объекте культурного наследия.

Приложение: ситуационный план и координаты объекта.

Председатель комитета

Ю.Ю. Гизей

Исл.: Соколов Павел Геннадьевич
тел. 8-(384-2)-36-69-47

№ док.	
Вып.	
Взам. инв. №	
Подпись и дата	
Инв. № подл.	

Изм.	Кол.уч.	Лист	№ док.	Подпись	Дата	П П Т	Лист



**ДЕПАРТАМЕНТ ПРИРОДНЫХ
РЕСУРСОВ И ЭКОЛОГИИ
КЕМЕРОВСКОЙ ОБЛАСТИ**

650000, г. Кемерово, Советский пр-т, 63
тел. 58-55-56, факс 58-69-91
E-mail: kea@ako.ru
Официальный Web-сайт: www.kuzbasseco.ru

Директору
ООО «ЮжКузбассТИСИЗ»

Кисельникову Д.П.

654099, г. Новокузнецк,
пр. Строителей, 19

От 03.10.2019 № 48119-01
На № 40/929 от 12.09.2018

О наличии (отсутствии) растений и животных,
занесённых в Красную книгу Кемеровской области

Уважаемый Дмитрий Павлович!

Департамент природных ресурсов и экологии Кемеровской области ознакомился с представленными Вами картографическими материалами района проведения инженерно-экологических изысканий по объекту «Пассажирская канатно-кресельная дорога «ЗАПАД» в секторе Б пгт Шерегеш Таштагольского района Кемеровской области» и сообщает следующее.

Указанный Вами участок попадает в ареалы распространения животных и растений, занесенных в Красную книгу Кемеровской области (постановление Коллегии Администрации Кемеровской области от 01.11.2010 № 470 (в ред. от 17.07.2012 № 272):

животные категории 1 (находящиеся под угрозой исчезновения) – кабарга сибирская;

категории 2 (сокращающиеся в численности) – павлиний глаз ночной малый, шмель спорадикус, сибирский лесной северный олень;

категории 3 (редкие) – тараканосверчок Правдина;

категории 4 (неопределенные по статусу) – бегун Бьюкенена;

растения категории 1 (находящиеся под угрозой исчезновения) – зигаденус сибирский, криптограмма Стеллера;

категории 2 (сокращающиеся в численности) – пальчатокоренник Руссова;

категории 3 (редкие) – дремлик болотный, мякотница однолистная, копытень европейский, кандык сибирский, пальчатокоренник Фукса, многорядник Брауна, ладьян трехнадрезанный, многоножка обыкновенная, многоножка сибирская;

мхи категории 3 (редкие) – эвринхиум узкоклеточный;

лишайники категории 3 (редкие) – менегация пробуравленная.

Для исключения возможности нахождения объектов животного и растительного мира, занесенных в Красную книгу Кемеровской области,

№ док.	
Вып.	
Взам. инв. №	
Подпись и дата	
Инв. № подл.	

Изм.	Кол.уч.	Лист	№ док.	Подпись	Дата	П П Т	Лист

непосредственно на указанном Вами участке рекомендуется провести дополнительные исследования с привлечением соответствующих специалистов биологов в весенне-осенний период.

При разработке проектной документации необходимо предусмотреть мероприятия по охране видов, занесенных в Красную книгу Кемеровской области, или, в случае невозможности их сохранения, компенсационные меры.

С уважением,
начальник департамента



С.В. Высоккий

Исп.: Чернова Е.В., тел. 8 (384-2) 58-74-37

Инов. № подл.	Подпись и дата	Взам. инв. №	Вып.	№ док.

Изм.	Кол.уч.	Лист	№ док.	Подпись	Дата

ППТ

Лист



**ДЕПАРТАМЕНТ
ПО ОХРАНЕ ОБЪЕКТОВ
ЖИВОТНОГО МИРА
КЕМЕРОВСКОЙ ОБЛАСТИ**

650000, г. Кемерово, Кузнецкий пр-т, 22а
т./факс 36-46-71
E-mail: depoozm@ako.ru
Официальный Web-сайт: www.depoozm.ru

От 20.04.2019 № 01-10/2478

на № 40/931 от 12.09.2019

Директору
ООО «ЮжКузбассТИСИЗ»

Д.П. Кисельникову
654099, г. Новокузнецк,
пр. Строителей, 19
т./ф.: (3843) 45-04-96
e-mail: info@nkztisiz.ru

Уважаемый Дмитрий Павлович!

Ваш запрос о предоставлении сведений о видовом составе и средней плотности объектов животного мира, а также путях миграций животных в границах территории проведения изысканий рассмотрен.

В границах территории проведения инженерно-экологических изысканий по объекту «Пассажирская канатно-кресельная дорога «ЗАПАД» в секторе Б пгт Шерегеш Таштагольского района Кемеровской области», расположенного в 400 м на север от пгт. Шерегеш Таштагольского района Кемеровской области, пути миграции диких животных отсутствуют.

Данные о видовом составе, численности и средней плотности объектов животного мира, отнесенных к объектам охоты, обитающих на территории Таштагольского района представлены в таблице.

Таблица

Данные о видовом составе, численности и средней плотности объектов животного мира, отнесенных к объектам охоты, обитающих на территории Таштагольского района за 2018 г.

Вид животного	Численность (голов)	Плотность особей на 1000 га		
		лес	поле	болота
Белка	6463	9,76		
Горностай	13	0,02		
Зяц-беляк	2357	3,6		
Колонки	179	0,27		
Лисица	517	0,78		
Рысь	7	0,01		
Соболь	2338	3,53		
Рябчик	53122	80,2		

№ док.	
Вып.	
Взам. инв. №	
Подпись и дата	
Инв. № подл.	

Изм.	Кол.уч.	Лист	№ док.	Подпись	Дата	ПШТ	Лист

Росомаха	7	0,01	
Лось	159	0,24	
Медведь бурый	321	0,05 ср. плотность на 1 кв.км.	
Барсук	211	0,38	
Водоплавающая дичь	662	704,26 на 1000 га водно-болотных угодий	
Болотно-луговая дичь	-	на 10 км водно-болотных угодий	
Бобр	368	1,16 на 1 км протяженности водоема	
Выдра	18	0,26 на 10 км береговой линии водоема	
Ондатра	300	3,9 на 10 км береговой линии водоема	
Норка	373	4,9 на 10 км береговой линии водоема	

С уважением!
Начальник департамента

Е.В. Бойко
Е.В. Бойко

Исп. Симонова М.Д.
Тел. 34-26-91 *MS*

Инд. № подл.	№ док.
Подпись и дата	Вып.
Взам. инв. №	

Изм.	Кол.уч.	Лист	№ док.	Подпись	Дата
------	---------	------	--------	---------	------

ППТ

Лист



**ОБЩЕСТВО С ОГРАНИЧЕННОЙ ОТВЕТСТВЕННОСТЬЮ
«КУЗБАССКАЯ ЭНЕРГОСЕТЕВАЯ КОМПАНИЯ»
(ООО "КЭиК")**

Николая Островского ул., 32, оф. 209, г. Кемерово, 650993, тел (3842) 36-48-17, 44-21-73, факс: (3842) 36-47-19,
e-mail: kenk@mailkenk.ru, ОКПО 95376274, ОГРН 1064205113136, ИНН/КПП 4205109750/420501001

03.03.2020 № 08-ДПОРП-321-1281
на № _____ от _____

Общество с ограниченной
ответственностью «Каскад
Запад»
Ударцевой А. С
50 лет Октября ул., д. 4,
офис 7
г. Кемерово
650000

О корректировке охранной зоны

Уважаемая Анна Сергеевна!

Сообщаем Вам следующее, что в ЕГРН внесены ошибочные сведения о местоположении границ ЗОУИТ (Реестровый номер 42.12.2.495) на объект «Сооружения трансформаторных подстанций 35/6/0,4кВ, по улицам, в составе: КТП-730», расположенный на земельном участке с кадастровым номером 42:12:0102015:578.

Установленная вышеуказанная охранная зона требует корректировки (исполнителем была допущена техническая ошибка). В настоящее время подготавливается пакет документов для внесения изменений и будет передан на согласование в Сибирское Управление Ростехнадзора Федеральной службы по экологическому, технологическому и атомному надзору.

Ориентировочный срок внесения изменений о местоположении границ ЗОУИТ составит 30 календарных дней.

Технический директор

Снегирев К.П.

Лачугина Ольга Витальевна, инженер ДПОРП
44-21-57, lachugina@mailkenk.ru

№ док.	
Вып.	
Взам. инв. №	
Подпись и дата	
Инв. № подл.	

Изм.	Кол.уч.	Лист	№ док.	Подпись	Дата	ПШТ	Лист



**ГЛАВНОЕ УПРАВЛЕНИЕ
АРХИТЕКТУРЫ И ГРАДОСТРОИТЕЛЬСТВА
КЕМЕРОВСКОЙ ОБЛАСТИ**

ПРИКАЗ

от 26.02.2020 № 09-11-5

г. Кемерово

**О подготовке документации по планировке территории
для размещения объекта капитального строительства
«Пассажирская канатно-кресельная дорога «Запад» в секторе Б
пгт Шерегеш Таштагольского района Кемеровской области»**

На основании статей 45 и 46 Градостроительного кодекса Российской Федерации, в рамках реализации главным управлением архитектуры и градостроительства Кемеровской области (далее – главное управление) полномочий органов местного самоуправления Шерегешского городского поселения в соответствии с подпунктом 7 пункта 2 статьи 2 Закона Кемеровской области от 28.12.2016 № 102-ОЗ «О перераспределении отдельных полномочий в области градостроительной деятельности и земельных отношений между органами местного самоуправления Шерегешского городского поселения и органами государственной власти Кемеровской области», на основании предложения общества с ограниченной ответственностью «Каскад Запад»

ПРИКАЗЫВАЮ:

1. Принять решение о подготовке проекта планировки территории и проекта межевания территории для размещения объекта капитального строительства «Пассажирская канатно-кресельная дорога «Запад» в секторе Б пгт Шерегеш Таштагольского района Кемеровской области» в границах земель лесного фонда на следующих земельных участках:

№ док.	
Вып.	
Взам. инв. №	
Подпись и дата	
Инв. № подл.	

Изм.	Кол.уч.	Лист	№ док.	Подпись	Дата

ПНТ

Лист

- с кадастровым номером 42:12:0102015:1457, расположенный по адресу: Кемеровская область, Таштагольское лесничество, Шалымское участковое лесничество, квартал 67 (выделы 21, 27, 37, 38, 41);

- с кадастровым номером 42:12:0102015:1460, расположенный по адресу: Кемеровская область, Таштагольское лесничество, Шалымское участковое лесничество, квартал 67 (выделы 17, 21);

- с кадастровым номером 42:12:0102015:578, расположенный по адресу: Кемеровская область, Таштагольский район, Таштагольское лесничество, Шалымское участковое лесничество, квартал №67 (выдел 17).

2. Утвердить задание на выполнение инженерных изысканий для подготовки документации по планировке территории для размещения объекта капитального строительства «Пассажирская канатно-кресельная дорога «Запад» в секторе Б пгт Шерегеш Таштагольского района Кемеровской области».

3. Рекомендовать обществу с ограниченной ответственностью «Каскад Запад» осуществить подготовку документации по планировке территории, указанной в пункте 1 настоящего приказа, на основании части 8 статьи 45 Градостроительного кодекса Российской Федерации за счет их средств.

4. Письменные предложения физических и юридических лиц о порядке, сроках подготовки и содержании документации по планировке территории принимаются по адресу: 650064, г. Кемерово, пр. Советский, д. 60, кабинет 505 (5 этаж) в часы приема: понедельник, вторник, среда, четверг – с 9.00 до 17.00, пятница – с 9.00 до 12.00, а также на адрес электронной почты GuaigKO@ako.ru, с момента опубликования настоящего приказа.

5. Ивашковой В.Д., главному специалисту отдела территориально-земельных отношений главного управления архитектуры и градостроительства Кемеровской области обеспечить направление уведомления о принятии настоящего приказа главе Шерегешского городского поселения; обеспечить размещение настоящего приказа, на стенде администрации Шерегешского городского поселения, в информационно-телекоммуникационной сети «Интернет» на официальном сайте главного управления архитектуры и градостроительства Кемеровской области по адресу www.guaig42.ru, на официальном сайте администрации Шерегешского городского поселения по адресу www.admsheregesh.ru.

6. Контроль исполнения приказа оставляю за собой.

Начальник
главного управления

В.С. Костиков

№ док.	
Вып.	
Взам. инв. №	
Подпись и дата	
Инв. № подл.	

Изм.	Кол.уч.	Лист	№ док.	Подпись	Дата

П П Т

Лист

Утверждено
приказом главного управления
архитектуры и градостроительства
Кемеровской области
от 26.02.2020 № 09-11-5

Задание

на выполнение инженерных изысканий для подготовки документации по планировке территории для размещения объекта капитального строительства «Пассажирская канатно-кресельная дорога «Запад» в секторе Б пгт Шерегеш Таштагольского района Кемеровской области»

1	Сведения об объекте инженерных изысканий	Кемеровская область, Таштагольское лесничество, Шалымское участковое лесничество, квартал 67 (выделы 21, 27, 37, 38, 41), в границах земельного участка с кадастровым номером 42:12:0102015:1457; Кемеровская область, Таштагольское лесничество, Шалымское участковое лесничество, квартал 67 (выделы 17, 21), в границах земельного участка с кадастровым номером 42:12:0102015:1460; Кемеровская область, Таштагольский район, Таштагольское лесничество, Шалымское участковое лесничество, квартал №67 (выдел 17), в границах земельного участка с кадастровым номером 42:12:0102015:578.
2	Основные требования к результатам инженерных изысканий	В соответствии с требованиями технических регламентов, в объеме требований для подготовки документации по планировке территории на основании разработанной и утвержденной программы инженерных изысканий. Наличие свидетельства о допуске к работам, необходимых для выполнения данного вида работ, наличие квалифицированных исполнителей и оборудования сертифицированного и исправного.

Изм.	Кол.уч.	Лист	№ док.	Подпись	Дата
Изм.	Кол.уч.	Лист	№ док.	Подпись	Дата

Изм.	Кол.уч.	Лист	№ док.	Подпись	Дата	ПНТ	Лист

3	Границы территорий проведения инженерных изысканий	Границы земельных участков с кадастровыми номерами 42:12:0102015:1457, 42:12:0102015:1460, 42:12:0102015:578
4	Виды инженерных изысканий	<ol style="list-style-type: none"> 1. Инженерно-геодезические изыскания в составе: <ul style="list-style-type: none"> • создание инженерно-топографических планов; • инженерно-гидрографические работы. 2. Инженерно-геологические изыскания в составе: <ul style="list-style-type: none"> • инженерно-геологическая рекогносцировка территории; • отработка инженерно-геологических выработок; • лабораторные исследования физико-механических свойств грунтов и химический анализ грунтовых вод; • гидрогеологические исследования; • инженерно-геологических исследования; • сейсмические исследования. 3. Инженерно-гидрометеорологические изыскания в составе: <ul style="list-style-type: none"> • сбор анализов ранее выполненных инженерно-гидрометеорологических изысканий; • проведение наблюдений за характеристиками развития гидрометеорологических процессов; 4. Инженерно-экологические испытания в составе: <ul style="list-style-type: none"> • сбор информации о состоянии окружающей среды и экологических ограничениях природопользования; • обследование территории с опробованием почв, поверхностных и подземных вод для установления фоновых характеристик состояния окружающей среды; • лабораторные исследования отработанных проб.

Изм.	Кол.уч.	Лист	№ док.	Подпись	Дата
Изм.	Кол.уч.	Лист	№ док.	Подпись	Дата

Изм.	Кол.уч.	Лист	№ док.	Подпись	Дата

ПНТ

Лист

5	Описание планируемого размещения объекта капитального строительства	<p>Пассажирская подвесная канатная дорога (ППКД) – линейный объект капитального строительства. Тип канатной дороги – 4-х местная кресельная канатная дорога с фиксированным на канате подвижным составом.</p> <p>Технические характеристики ППКД: сторона подъема – левая (по часовой стрелке); длина канатной дороги по склону – 1175,20 м; перепад высот – 243,20 м; колея – 4,8 м; расположение привода – нижняя станция; расположение натяжного устройства – верхняя станция; максимальная скорость движения – 2,6 м/с; производительность – 1500 чел/ч; сигнальный кабель проходит по опорам.</p>
---	---	---

№ док.		Вып.		Взам. инв. №		Подпись и дата		Инв. № подл.	
Изм.	Кол.уч.	Лист	№ док.	Подпись	Дата	ППТ			Лист



ГЛАВНОЕ УПРАВЛЕНИЕ
АРХИТЕКТУРЫ И ГРАДОСТРОИТЕЛЬСТВА
КУЗБАССА

ПРИКАЗ

от 08.04.2020 № 09-11-7

г. Кемерово

О внесении изменений в приказ главного управления архитектуры и градостроительства Кемеровской области от 26.02.2020 № 09-11-5

На основании положений статей 45 и 46 Градостроительного кодекса Российской Федерации, пункта 7 части 2 статьи 2 Закона Кемеровской области от 28.12.2016 № 102-ОЗ «О перераспределении отдельных полномочий в области градостроительной деятельности и земельных отношений между органами местного самоуправления Шерегешского городского поселения и органами государственной власти Кемеровской области»

ПРИКАЗЫВАЮ:

1. Пункт 1 приказа главного управления архитектуры и градостроительства Кемеровской области (далее – главное управление) от 26.02.2020 № 09-11-5 «О подготовке документации по планировке территории для размещения объекта капитального строительства «Пассажирская канатно-кресельная дорога «Запад» в секторе Б пгт Шерегеш Таштагольского района Кемеровской области» (далее - приказ главного управления от 26.02.2020 № 09-11-5) изложить в новой редакции:

«Принять решение о подготовке документации по планировке территории (проект планировки территории и проект межевания территории) для размещения объекта капитального строительства «Пассажирская канатно-кресельная дорога «Запад» в секторе Б пгт Шерегеш Таштагольского района Кемеровской области» в границах земель лесного фонда на следующих земельных участках:

№ док.	
Вып.	
Взам. инв. №	
Подпись и дата	
Инв. № подл.	

Изм.	Кол.уч.	Лист	№ док.	Подпись	Дата

ПШТ

Лист

- с кадастровым номером 42:12:0102015:578, расположенный по адресу: Кемеровская область, Таштагольский район, Таштагольское лесничество, Шалымское участковое лесничество, квартал №67 (выдел 17);

- с кадастровым номером 42:12:0102015:1457, расположенный по адресу: Кемеровская область, Таштагольское лесничество, Шалымское участковое лесничество, квартал 67 (выделы 21, 27, 37, 38, 41);

- с кадастровым номером 42:12:0102015:1460, расположенный по адресу: Кемеровская область, Таштагольское лесничество, Шалымское участковое лесничество, квартал 67 (выделы 17, 21);

- с кадастровым номером 42:12:0102015:1479, расположенный по адресу: Кемеровская область, Таштагольское лесничество, Шалымское участковое лесничество, квартал 67 (выделы 38)».

2. Задание на выполнение инженерных изысканий для подготовки документации по планировке территории для размещения объекта капитального строительства «Пассажирская канатно-кресельная дорога «Запад» в секторе Б пгт Шерегеш Таштагольского района Кемеровской области», утвержденное приказом главного управления от 26.02.2020 № 09-11-5, изложить в новой редакции согласно приложению № 1 к настоящему приказу.

3. Настоящий приказ с целью оповещения населения Шерегешского городского поселения подлежит размещению в информационно-телекоммуникационной сети «Интернет» на официальном сайте Главного управления архитектуры и градостроительства Кузбасса (далее - Главное управление) по адресу www.guaig42.ru, на официальном сайте администрации Шерегешского городского поселения по адресу www.admsheregesh.ru и на стендах администрации Шерегешского городского поселения.

4. Главному консультанту отдела территориально-земельных отношений Главного управления (Капитанова А.В.) обеспечить направление уведомления о принятии решения, указанного в пункте 1 настоящего приказа, главе Шерегешского городского поселения и размещение настоящего приказа в информационно-телекоммуникационной сети «Интернет» на официальном сайте Главного управления по адресу www.guaig42.ru, на официальном сайте администрации Шерегешского городского поселения по адресу www.admsheregesh.ru и на стендах администрации Шерегешского городского поселения.

5. Контроль исполнения приказа оставляю за собой.

Начальник
Главного управления

В.С. Костиков

№ док.	
Вып.	
Взам. инв. №	
Подпись и дата	
Инв. № подл.	

Изм.	Кол.уч.	Лист	№ док.	Подпись	Дата

ПШТ

Лист

Приложение № 1
к приказу Главного управления
архитектуры и градостроительства
Кузбасса
от 08.04.2020 № 09-11-7

Задание
на выполнение инженерных изысканий для подготовки документации
по планировке территории для размещения объекта капитального
строительства «Пассажирская канатно-кресельная дорога «Запад» в секторе Б
пгт Шерегеш Таштагольского района Кемеровской области»

1	Сведения об объекте инженерных изысканий	<p>Кемеровская область, Таштагольский район, Таштагольское лесничество, Шалымское участковое лесничество, квартал № 67 (выдел 17), в границах земельного участка с кадастровым номером 42:12:0102015:578;</p> <p>Кемеровская область, Таштагольское лесничество, Шалымское участковое лесничество, квартал 67 (выделы 21, 27, 37, 38, 41), в границах земельного участка с кадастровым номером 42:12:0102015:1457;</p> <p>Кемеровская область, Таштагольское лесничество, Шалымское участковое лесничество, квартал 67 (выделы 17, 21), в границах земельного участка с кадастровым номером 42:12:0102015:1460;</p> <p>Кемеровская область, Таштагольское лесничество, Шалымское участковое лесничество, квартал 67 (выделы 38), в границах земельного участка с кадастровым номером 42:12:0102015:1479</p>
2	Основные требования к результатам инженерных изысканий	В соответствии с требованиями технических регламентов, в объеме требований для подготовки документации по планировке территории на основании разработанной и утвержденной программы инженерных изысканий. Наличие свидетельства о допуске к работам, необходимых для выполнения данного вида работ, наличие квалифицированных исполнителей и оборудования

Изм.	Кол.уч.	Лист	№ док.	Подпись	Дата
Изм.	Кол.уч.	Лист	№ док.	Подпись	Дата

Изм.	Кол.уч.	Лист	№ док.	Подпись	Дата	ПШТ	Лист

5	Описание планируемого размещения объекта капитального строительства	<p>Пассажирская подвесная канатная дорога (ППКД) – линейный объект капитального строительства. Тип канатной дороги – 4-х местная кресельная канатная дорога с фиксированным на канате подвижным составом.</p> <p>Технические характеристики ППКД:</p> <ul style="list-style-type: none"> - сторона подъема – левая (по часовой стрелке); - длина канатной дороги по склону – 1175,20 м; - перепад высот – 243,20 м; - колея – 4,8 м; - расположение привода – нижняя станция; - расположение натяжного устройства – верхняя станция; - максимальная скорость движения – 2,6 м/с; - производительность – 1500 чел/ч; - сигнальный кабель проходит по опорам.
---	---	--

Ивл. № подл.	Подпись и дата	Взам. инв. №	Вып.	№ док.
--------------	----------------	--------------	------	--------

Изм.	Кол.уч.	Лист	№ док.	Подпись	Дата

ПШТ

Лист