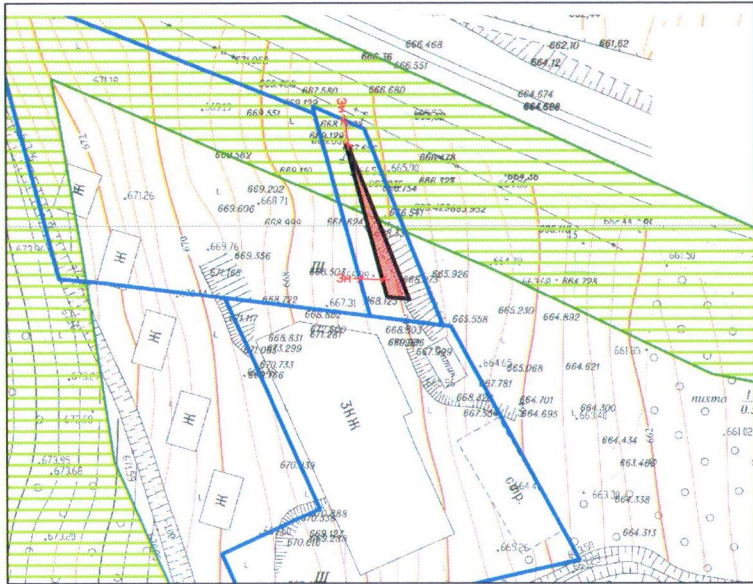


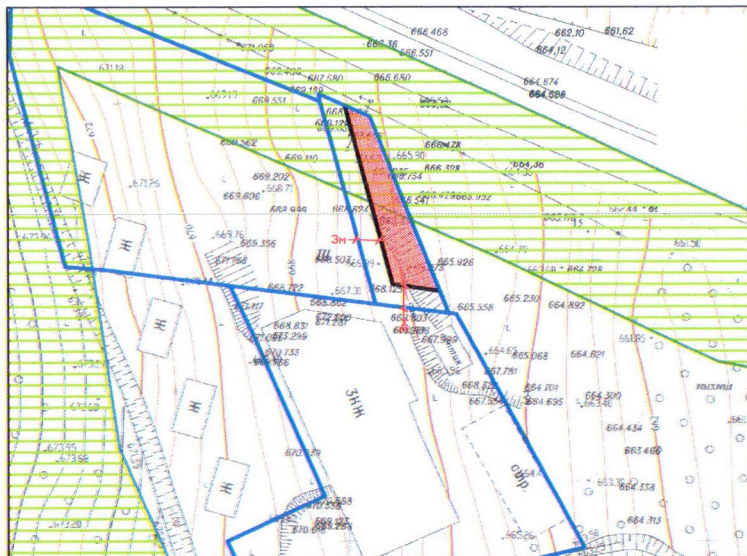
# Схема расположения границ земельного участка с кадастровым номером 42:12:0102010:978

## Ситуация до принятия решения об отклонении от предельных параметров







## Ситуационный план

## Ситуация после принятия решения об отклонении от предельных параметров



Условные обозначения:

-  границы, в пределах которых разрешается строительство объектов капитального строительства
-  охранная зона сетей электроснабжения
-  границы земельного участка
-  минимальные отступы от границ земельного участка, в пределах которого разрешается строительство объектов капитального строительства